Администрация муниципального образования Чукотский муниципальный район

ИНФОРМАЦИОННЫЙ Вестник

№ 05 от 10 февраля 2017 года

РОССИЙСКАЯ ФЕДЕРАЦИЯ
ЧУКОТСКИЙ АВТОНОМНЫЙ ОКРУГ
СОВЕТ ДЕПУТАТОВ МУНИЦИПАЛЬНОГО ОБРАЗОВАНИЯ
ЧУКОТСКИЙ МУНИЦИПАЛЬНЫЙ РАЙОН

РЕШЕНИЕ
(XXXVII сессия пятого созыва)

от 9 сентября 2016 года № 178
с. Лаврентия

О внесении изменений и дополнений в Устав муниципального образования Чукотский муниципальный район

В целях приведения Устава Чукотского муниципального района в соответствие с Федеральным законом от 6 октября 2003 г. № 131-ФЗ «Об общих принципах организации местного самоуправления в Российской Федерации», руководствуясь ст. 3 Федерального закона от 21 июля 2005 г. № 97-ФЗ «О государственной регистрации уставов муниципальных образований», Совет депутатов Чукотского муниципального района

РЕШИЛ:

1.Внести изменения и дополнения в Устав муниципального образования Чукотский муниципальный район, принятый решением Совета депутатов от 23.12.2005 г. № 92 (с изменениями и дополнениями от 05.02.2007 г. № 157, от 24.10.2008 г. № 36, от 05.05.2009 г. № 74, от 29.09.2009 г. № 88, от 05.05.2010 г. № 139, от 25.08.2010 г. № 152, от 20.12.2010 г. № 192, от 07.06.2011 г. № 221, от 11.01.2012 г. № 258, от 07.09 2012 г. № 15, от 01.03.2013 г. № 39, от 10.12.2013 г. № 53, от 22.07.2014 г. № 96, от 26.12.2014г. №118, от 10 сентября 2015 г. № 139, от 23.03.2016г. №163), согласно приложению.

2.Направить настоящее решение Главе муниципального образования Чукотский муниципальный район для подписания и направления в Управление Министерства юстиции Российской Федерации по Магаданской области и Чукотскому автономному округу для государственной регистрации.

3.Опубликовать (обнародовать) настоящее решение после государственной регистрации в «Информационном вестнике» Администрации Чукотского муниципального района.

4.Настоящее решение подлежит государственной регистрации в установленном порядке и вступает в силу после официального опубликования.

Председатель Совета депутатов Л.М. Калашникова

Глава муниципального образования
Чукотский муниципальный район Л.П. Юрочко

Приложение
к Решению Совета депутатов муниципального образования Чукотский муниципальный район от 09.09.2016 года № 178

Изменения и дополнения в Устав муниципального образования Чукотский муниципальный район

1. Часть 1 статьи 8 дополнить пунктом 38 следующего содержания:
38) осуществление мероприятий в сфере профилактики правонарушений, предусмотренных Федеральным законом «Об основах системы профилактики правонарушений в Российской Федерации.»

2. В пункте 2 части 1 статьи 74 слова «нецелевое расходование субвенций из федерального бюджета или бюджета Чукотского автономного округа» заменить словами «нецелевое использование межбюджетных трансфертов, имеющих целевое назначение, бюджетных кредитов, нарушение условий предоставления межбюджетных трансфертов, бюджетных кредитов, полученных из других бюджетов бюджетной системы Российской Федерации».

АДМИНИСТРАЦИЯ
МУНИЦИПАЛЬНОГО ОБРАЗОВАНИЯ
ЧУКОТСКИЙ МУНИЦИПАЛЬНЫЙ РАЙОН

ПОСТАНОВЛЕНИЕ

от 03.02.2017 года № 35
с. Лаврентия

О признании утратившими силу отдельных правовых актов Администрации муниципального образования Чукотский муниципальный район

В целях приведения муниципальных правовых актов Чукотского муниципального района в соответствие с действующим законодательством, руководствуясь Федеральным законом от 06.10.2003 г. № 131-ФЗ «Об общих принципах организации местного самоуправления в Российской Федерации», Уставом муниципального образования Чукотский муниципальный район, Администрация муниципального образования Чукотский муниципальный район,

ПОСТАНОВЛЯЕТ:

1. Признать утратившими силу следующие постановления Администрации муниципального образования Чукотский муниципальный район:
1) от 22.12.2014 года № 121 «Об утверждении муниципальной программы «Благоустройство территорий сельских поселений муниципального образования Чукотский муниципальный район на 2015-2017 годы»;
2) от 12.02.2015 года № 20 «О внесении изменений в постановление Администрации муниципального образования Чукотский муниципальный район от 22 декабря 2014 года № 121»;
3) от 17.06.2015 года № 90 «О внесении изменений в постановление Администрации муниципального образования Чукотский муниципальный район от 22 декабря 2014 года № 121»;
4) от 16.11.2015 года № 145 «О внесении изменений в постановление Администрации муниципального образования Чукотский муниципальный район от 22 декабря 2014 года № 121»;
5) от 16.12.2015 года № 201 «О внесении изменений в постановление Администрации муниципального образования Чукотский муниципальный район от 22 декабря 2014 года № 121»;
6) от 25.08.2016 года № 278 «О внесении изменений в постановление Администрации муниципального образования Чукотский муниципальный район от 22 декабря 2014 года № 121»;
7) от 13.10.2016 года № 303 «О внесении изменений в постановление Администрации муниципального образования Чукотский муниципальный район от 22 декабря 2014 года № 121»;
8) от 30.12.2016 года № 417 «О внесении изменений в постановление Администрации муниципального образования Чукотский муниципальный район от 22 декабря 2014 года № 121»;
9) от 31.12.2014 № 142 года «Об утверждении адресной муниципальной программы «Энергосбережение и повышение энергетической эффективности в муниципальном образовании Чукотский муниципальный район на 2015-2017 годы»»;
10) от 12.02.2015 года № 19 «О внесении изменений в постановление Администрации муниципального образования Чукотский муниципальный район от 31 декабря 2014 года № 142»;
11) от 07.05.2015 года № 64 «О внесении изменений в постановление Администрации муниципального образования Чукотский муниципальный район от 31 декабря 2014 года № 142»;
12) от 17.06.2015 года № 92 «О внесении изменений в постановление Администрации муниципального образования Чукотский муниципальный район от 31 декабря 2014 года № 142»;
13) от 15.09.2015 года № 125 «О внесении изменений в постановление Администрации муниципального образования Чукотский муниципальный район от 31 декабря 2014 года № 142»;
14) от 16.12.2015 г. № 200 «О внесении изменений в постановление Администрации муниципального образования Чукотский муниципальный район от 31.12.2014 г. № 142;
15) от 22.03.2016 года № 72 «О внесении изменений в постановление Администрации муниципального образования Чукотский муниципальный район от 31.12.2014 года № 142»;
16) от 25.08.2016 года № 277 «О внесении изменений в постановление Администрации муниципального образования Чукотский муниципальный район от 31.12.2014 г. № 142»;
17) от 16.11.2016 года № 342 «О внесении изменений в постановление Администрации муниципального образования Чукотский муниципальный район от 31.12.2014 г. № 142»;
18) от 30.12.2016 года № 418 «О внесении изменений в постановление Администрации муниципального образования Чукотский муниципальный район от 31.12.2014 г. № 142».

3. Настоящее постановление распространяет свое действие на правоотношения, возникшие с 1 января 2017 года.

4. Контроль за исполнением настоящего постановления возложить на Управление промышленной, сельскохозяйственной политики и закупок для муниципальных нужд Администрации Чукотского муниципального района (И.И. Антипова).

Глава Администрации Л.П. Юрочко

АДМИНИСТРАЦИЯ
МУНИЦИПАЛЬНОГО ОБРАЗОВАНИЯ
ЧУКОТСКИЙ МУНИЦИПАЛЬНЫЙ РАЙОН
ПОСТАНОВЛЕНИЕ

от 07.02.2017 года № 36
с. Лаврентия

О назначении комиссии по обследованию состояния уличного освещения в с. Лаврентия

В целях реализации муниципальной программы «Энергосбережение и повышение энергетической эффективности в муниципальном образовании Чукотский муниципальный район на 2015-2017 годы, утвержденной постановлением Администрации муниципального образования Чукотский муниципальный район от 31.12.2014 г. № 142

1. Назначить комиссию по обследованию состояния уличного освещения в с. Лаврентия.
2. Утвердить состав комиссии по обследованию состояния уличного освещения в с. Лаврентия:

Председатель комиссии:
Кабанцев С.А. - документовед администрации муниципального образования Чукотский муниципальный район;

Члены комиссии:
Шеметова А.А. - консультант Управления промышленной политики и закупок для муниципальных нужд Администрации муниципального образования Чукотский муниципальный район;
Григоренко Д. В. - ООО «Ибрис»;

3. Комиссии приступить к работе 08.02.2017 года и предоставить акт мне на утверждение в срок до 09.02.2016 года.
4. Контроль за исполнением настоящего постановления возложить на документовед администрации муниципального образования Чукотский муниципальный район Кабанцевым С.А.

И. о. главы Администрации В. Г. Фирстов

АДМИНИСТРАЦИЯ
МУНИЦИПАЛЬНОГО ОБРАЗОВАНИЯ
ЧУКОТСКИЙ МУНИЦИПАЛЬНЫЙ РАЙОН
ПОСТАНОВЛЕНИЕ

от 07.02.2017 г. № 37
с. Лаврентия

Об утверждении схемы расположения земельного участка для ведения личного подсобного хозяйства

Рассмотрев схему расположения земельного участка из межселенной территории Чукотского муниципального района, категория земель: земли сельскохозяйственного назначения, для ведения личного подсобного хозяйства, общей площадью 10000 кв.м., примерно в 600 м. на юг от ориентира мыс Пнаквын, выполненную на кадастровом плане территории, в границах кадастрового квартала 87:08:010001, руководствуясь ст.11.10. Земельного Кодекса РФ, Федеральным законом от 25.10.2001 г. № 137-ФЗ «О введении в действие Земельного кодекса Российской Федерации», Федеральным законом от 06.10.2003 г. № 131-ФЗ «Об общих принципах организации местного самоуправления в Российской Федерации» Администрация муниципального образования Чукотский муниципальный район:

ПОСТАНОВЛЯЕТ:

1. Утвердить схему расположения земельного участка из межселенной территории Чукотского муниципального района, категория земель: земли сельскохозяйственного назначения, для ведения личного подсобного хозяйства, общей площадью 10000 кв.м., примерно в 600 м. на юг от ориентира мыс Пнаквын, выполненную на кадастровом плане территории, в границах кадастрового квартала 87:08:010001, согласно приложения № 1 к настоящему постановлению.
2. Контроль за исполнением настоящего постановления возложить на Управление финансов, экономики и имущественных отношений муниципального образования Чукотский муниципальный район (А.А. Добриева).
3. Настоящее постановление вступает в силу с даты официального опубликования.

И.о. главы Администрации В.Г.Фирстов

Утверждена
постановлением Администрации муниципального образования Чукотский муниципальный район от 07.02.2017г. № 37

Схема расположения земельного участка или земельных участков на кадастровом плане территории

Условный номер земельного участка _____
Площадь земельного участка: 10000 кв.м.

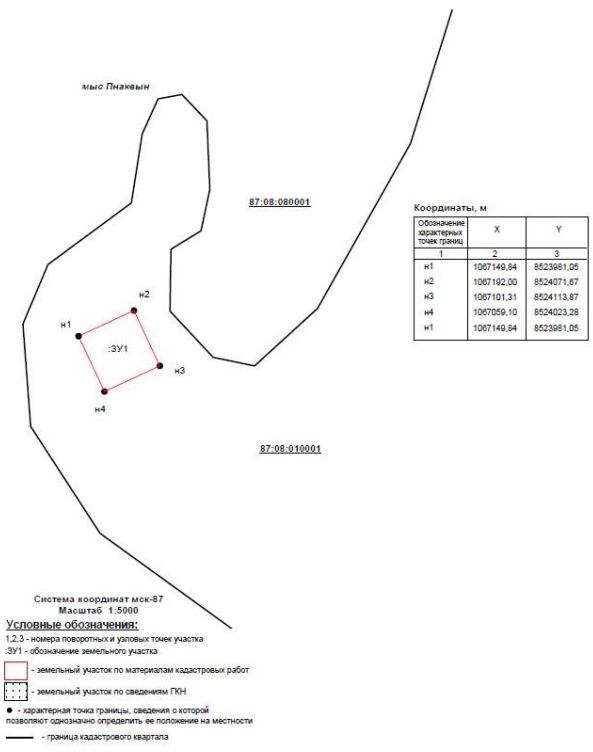

АДМИНИСТРАЦИЯ
МУНИЦИПАЛЬНОГО ОБРАЗОВАНИЯ

ЧУКОТСКИЙ МУНИЦИПАЛЬНЫЙ РАЙОН
ПОСТАНОВЛЕНИЕ

от 07.02.2017 г. № 38
с. Лаврентия
Об утверждении схемы расположения земельного участка для ведения личного подсобного хозяйства

Рассмотрев схему расположения земельного участка из межселенной территории Чукотского муниципального района, категория земель: земли сельскохозяйственного назначения, для ведения личного подсобного хозяйства, общей площадью 10000 кв.м. примерно в 550 м. на восток от ориентира мыс Пнаквын, выполненную на кадастровом плане территории, в границах кадастрового квартала 87:08:010001, руководствуясь ст.11.10. Земельного Кодекса РФ, Федеральным законом от 25.10.2001 г. № 137-ФЗ «О введении в действие Земельного кодекса Российской Федерации», Федеральным законом от 06.10.2003 г. № 131-ФЗ «Об общих принципах организации местного самоуправления в Российской Федерации» Администрация муниципального образования Чукотский муниципальный район:

ПОСТАНОВЛЯЕТ:

1. Утвердить схему расположения земельного участка из межселенной территории Чукотского муниципального района, категория земель: земли сельскохозяйственного назначения, для ведения личного подсобного хозяйства, общей площадью 10000 кв.м. примерно в 550 м. на восток от ориентира мыс Пнаквын, выполненную на кадастровом плане территории, в границах кадастрового квартала 87:08:010001, согласно приложения № 1 к настоящему постановлению.
2. Контроль за исполнением настоящего постановления возложить на Управление финансов, экономики и имущественных отношений муниципального образования Чукотский муниципальный район (А.А. Добриева).
3. Настоящее постановление вступает в силу с даты официального опубликования.

И.о. главы Администрации В.Г.Фирстов

Утверждена
постановлением Администрации муниципального образования Чукотский муниципальный район от 07.02.2017г. № 38

Схема расположения земельного участка или земельных участков на кадастровом плане территории

Условный номер земельного участка _____
Площадь земельного участка: 10000 кв.м.

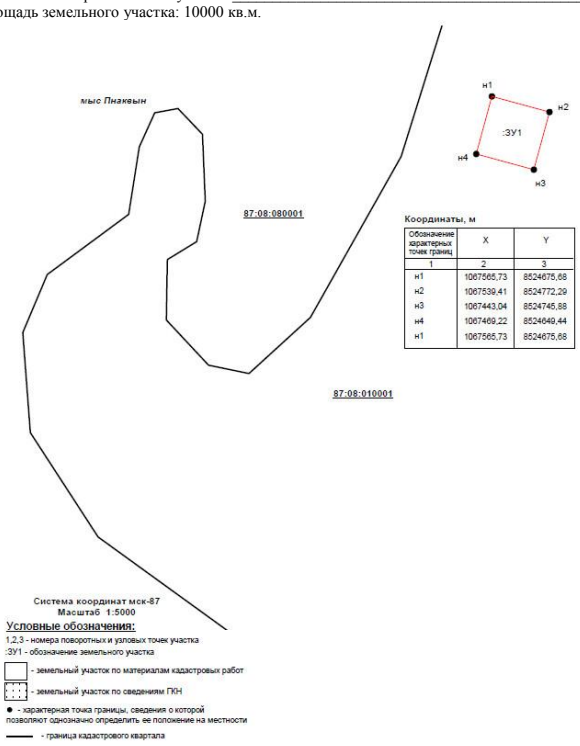

АДМИНИСТРАЦИЯ
МУНИЦИПАЛЬНОГО ОБРАЗОВАНИЯ
ЧУКОТСКИЙ МУНИЦИПАЛЬНЫЙ РАЙОН
ПОСТАНОВЛЕНИЕ

от 07.02.2017 г. № 39
с. Лаврентия
Об утверждении схемы расположения земельного участка для ведения личного подсобного хозяйства

Рассмотрев схему расположения земельного участка из межселенной территории Чукотского муниципального района, категория земель: земли сельскохозяйственного назначения, для ведения личного подсобного хозяйства, общей площадью 10000 кв.м. примерно в 570 м. на восток от ориентира мыс Пнаквын, выполненную на кадастровом плане территории, в границах кадастрового квартала 87:08:010001, руководствуясь ст.11.10. Земельного Кодекса РФ, Федеральным законом от 25.10.2001 г. № 137-ФЗ «О введении в действие Земельного кодекса Российской Федерации», Федеральным законом от 06.10.2003 г. № 131-ФЗ «Об общих принципах организации местного самоуправления в Российской Федерации» Администрация муниципального образования Чукотский муниципальный район:

ПОСТАНОВЛЯЕТ:

1. Утвердить схему расположения земельного участка из межселенной территории Чукотского муниципального района, категория земель: земли сельскохозяйственного назначения для ведения личного подсобного хозяйства, общей площадью 10000 кв.м. примерно в 570 м. на восток от ориентира мыс Пнаквын, выполненную на кадастровом плане территории, в границах кадастрового квартала 87:08:010001, согласно приложения № 1 к настоящему постановлению.
2. Контроль за исполнением настоящего постановления возложить на Управление финансов, экономики и имущественных отношений муниципального образования Чукотский муниципальный район (А.А. Добриева).
3. Настоящее постановление вступает в силу с даты официального опубликования.

И.о. главы Администрации В.Г.Фирстов

Утверждена
постановлением Администрации муниципального образования Чукотский муниципальный район от 07.02.2017г. № 39

Схема расположения земельного участка или земельных участков на кадастровом плане территории

Условный номер земельного участка _____
Площадь земельного участка: 10000 кв.м.

Издание подготовлено в Администрации муниципального образования Чукотский муниципальный район. Адрес: с. Лаврентия, ул. Советская,15. Тираж 16 экземпляров.

Учредитель «Информационного Вестника» - Совет депутатов муниципального образования Чукотский муниципальный район. Ответственный за выпуск – Д.М. Шостак

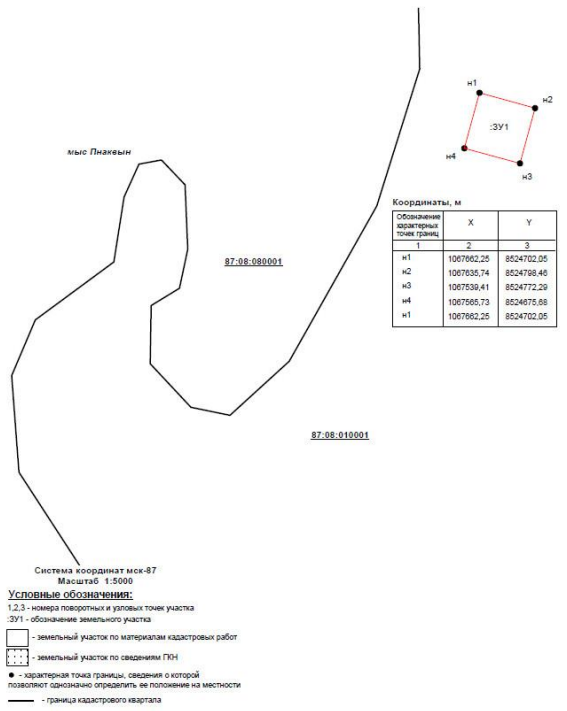

АДМИНИСТРАЦИЯ
МУНИЦИПАЛЬНОГО ОБРАЗОВАНИЯ
ЧУКОТСКИЙ МУНИЦИПАЛЬНЫЙ РАЙОН
ПОСТАНОВЛЕНИЕ

от 07.02.2017 г. № 40
с. Лаврентия

Об утверждении схемы расположения земельного участка для ведения личного подсобного хозяйства

Рассмотрев схему расположения земельного участка из межселенной территории Чукотского муниципального района, категория земель: земли сельскохозяйственного назначения, для ведения личного подсобного хозяйства, общей площадью 10000 кв. м. примерно в 800 м. на юг от ориентира мыс Пнаквын, выполненную на кадастровом плане территории, в границах кадастрового квартала 87:08:010001, руководствуясь ст.11.10. Земельного Кодекса РФ, Федеральным законом от 25.10.2001 г. № 137-ФЗ «О введении в действие Земельного кодекса Российской Федерации», Федеральным законом от 06.10.2003 г. № 131-ФЗ «Об общих принципах организации местного самоуправления в Российской Федерации» Администрация муниципального образования Чукотский муниципальный район:

ПОСТАНОВЛЯЕТ:

1. Утвердить схему расположения земельного участка из межселенной территории Чукотского муниципального района, категория земель: земли сельскохозяйственного назначения, для ведения личного подсобного хозяйства, общей площадью 10000 кв.м. примерно в 800 м. на юг от ориентира мыс Пнаквын, выполненную на кадастровом плане территории, в границах кадастрового квартала 87:08:010001, согласно приложения № 1 к настоящему постановлению.

2. Контроль за исполнением настоящего постановления возложить на Управление финансов, экономики и имущественных отношений муниципального образования Чукотский муниципальный район (А.А. Добриева).

3. Настоящее постановление вступает в силу с даты официального опубликования.

И.о. главы Администрации В.Г.Фирстов

Утверждена
постановлением Администрации муниципального образования Чукотский муниципальный район от 07.02.2017г. № 40

Схема расположения земельного участка или земельных участков на кадастровом плане территории

Условный номер земельного участка _____
Площадь земельного участка: 10000 кв.м.

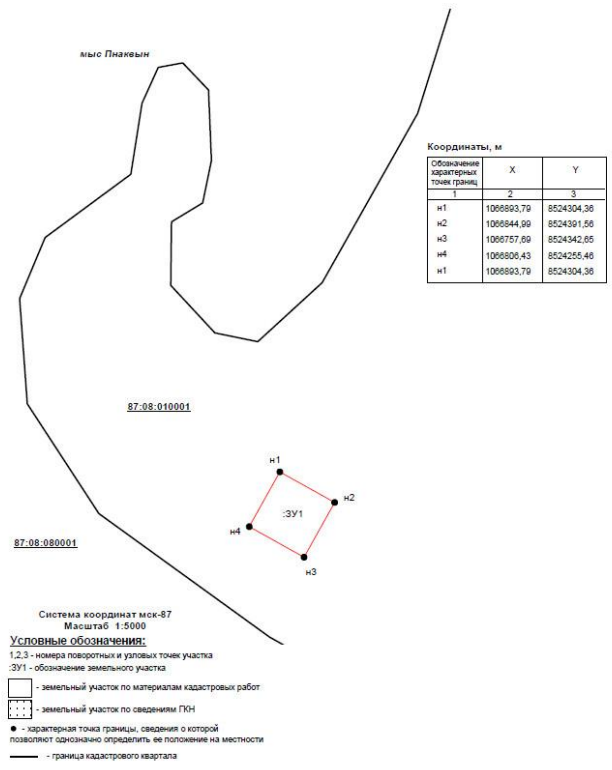

АДМИНИСТРАЦИЯ
МУНИЦИПАЛЬНОГО ОБРАЗОВАНИЯ
ЧУКОТСКИЙ МУНИЦИПАЛЬНЫЙ РАЙОН
ПОСТАНОВЛЕНИЕ

от 07.02.2017 г. № 41
с. Лаврентия

Об утверждении схемы расположения земельного участка под хоз.постройку

Рассмотрев схему расположения земельного участка из межселенной территории Чукотского муниципального района, категория земель: земли сельскохозяйственного назначения, под хоз. постройку, общей площадью 100 кв.м. примерно в 1000 м. на север от ориентира мыс Пнаквын, выполненную на кадастровом плане территории, в границах кадастрового квартала 87:08:010001, руководствуясь ст.11.10. Земельного Кодекса РФ, Федеральным законом от 25.10.2001 г. № 137-ФЗ «О введении в действие Земельного кодекса Российской Федерации», Федеральным законом от 06.10.2003 г. № 131-ФЗ «Об общих принципах организации местного самоуправления в Российской Федерации» Администрация муниципального образования Чукотский муниципальный район:

ПОСТАНОВЛЯЕТ:

1. Утвердить схему расположения земельного участка из межселенной территории Чукотского муниципального района, категория земель: земли сельскохозяйственного назначения, под хоз.постройку, общей площадью 100 кв.м. примерно в 1000 м. на север от ориентира мыс Пнаквын, выполненную на кадастровом плане территории, в границах кадастрового квартала 87:08:010001, согласно приложения № 1 к настоящему постановлению.

2. Контроль за исполнением настоящего постановления возложить на Управление финансов, экономики и имущественных отношений муниципального образования Чукотский муниципальный район (А.А. Добриева).

3. Настоящее постановление вступает в силу с даты официального опубликования.

И.о. главы Администрации В.Г.Фирстов

Утверждена
постановлением Администрации муниципального образования Чукотский муниципальный район от 07.02.2017г. № 41

Схема расположения земельного участка или земельных участков на кадастровом плане территории

Условный номер земельного участка _____
Площадь земельного участка: 100 кв.м.

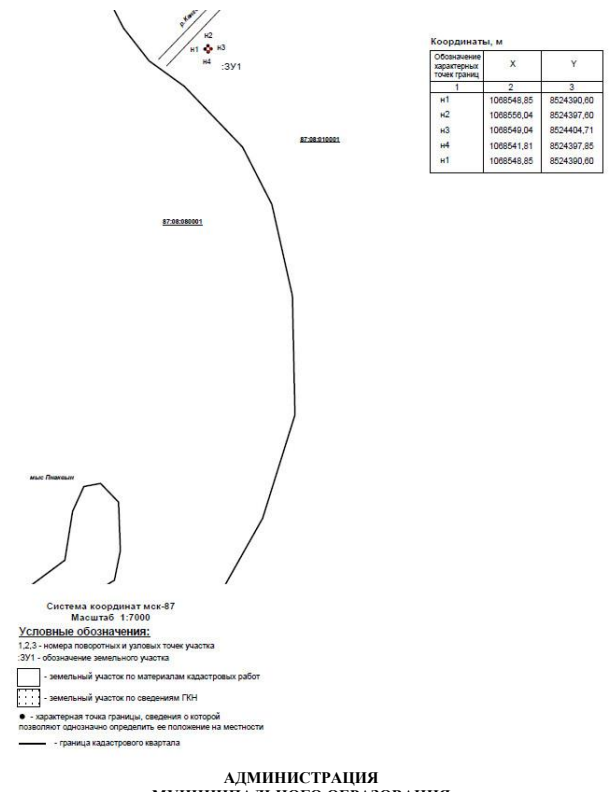

АДМИНИСТРАЦИЯ
МУНИЦИПАЛЬНОГО ОБРАЗОВАНИЯ
ЧУКОТСКИЙ МУНИЦИПАЛЬНЫЙ РАЙОН
ПОСТАНОВЛЕНИЕ

от 07.02.2017 г. № 42
с. Лаврентия
Об утверждении схемы расположения земельного участка под хоз.постройку

Рассмотрев схему расположения земельного участка из межселенной территории Чукотского муниципального района, категория земель: земли сельскохозяйственного назначения, под хоз. постройку, общей площадью 100 кв.м. примерно в 1100 м. на юго-запад от ориентира мыс Скрытый, выполненную на кадастровом плане территории, в границах кадастрового квартала 87:08:010001, руководствуясь ст.11.10. Земельного Кодекса РФ, Федеральным законом от 25.10.2001 г. № 137-ФЗ «О введении в действие Земельного кодекса Российской Федерации», Федеральным законом от 06.10.2003 г. № 131-ФЗ «Об общих принципах организации местного самоуправления в Российской Федерации» Администрация муниципального образования Чукотский муниципальный район:

ПОСТАНОВЛЯЕТ:

1. Утвердить схему расположения земельного участка из межселенной территории Чукотского муниципального района, категория земель: земли сельскохозяйственного назначения, под хоз.постройку, общей площадью 100 кв.м. примерно в 1100 м. на юго-запад от ориентира мыс Скрытый, выполненную на кадастровом плане территории, в границах кадастрового квартала 87:08:010001, согласно приложения № 1 к настоящему постановлению.

2. Контроль за исполнением настоящего постановления возложить на Управление финансов, экономики и имущественных отношений муниципального образования Чукотский муниципальный район (А.А. Добриева).

3. Настоящее постановление вступает в силу с даты официального опубликования.

И.о. главы Администрации В.Г.Фирстов

Утверждена
постановлением Администрации муниципального образования Чукотский муниципальный район от 07.02.2017г. № 42

Схема расположения земельного участка или земельных участков на кадастровом плане территории

Условный номер земельного участка _____
Площадь земельного участка: 100 кв.м.

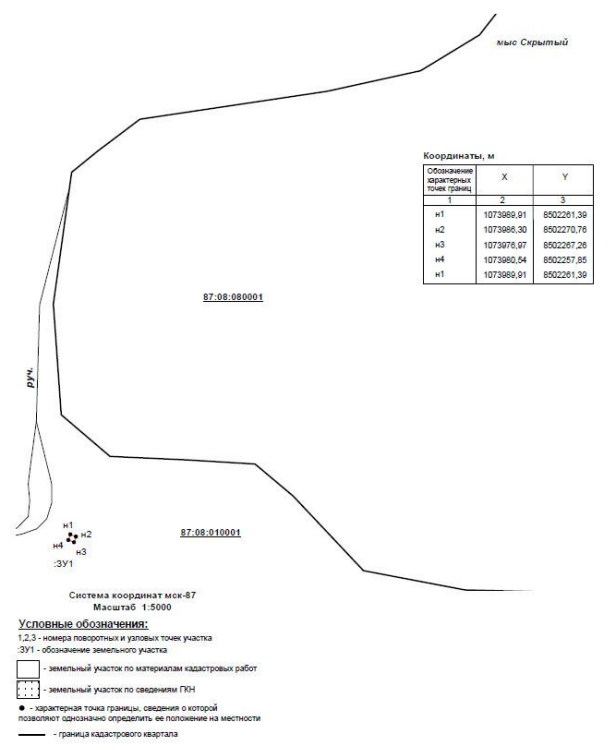

АДМИНИСТРАЦИЯ
МУНИЦИПАЛЬНОГО ОБРАЗОВАНИЯ
ЧУКОТСКИЙ МУНИЦИПАЛЬНЫЙ РАЙОН
ПОСТАНОВЛЕНИЕ

от 07.02.2017 г. № 43
с. Лаврентия
Об утверждении схемы расположения земельного участка для ведения личного подсобного хозяйства

Рассмотрев схему расположения земельного участка из межселенной территории Чукотского муниципального района, категория земель: земли сельскохозяйственного назначения, для ведения личного подсобного хозяйства, общей площадью 10000 кв.м примерно в 10000 м. на восток от ориентира мыс Пнаквын и 200 метров на восток от реки Нунамавааам, выполненную на кадастровом плане территории, в границах кадастрового квартала 87:08:010001, руководствуясь ст.11.10. Земельного Кодекса РФ, Федеральным законом от 25.10.2001 г. № 137-ФЗ «О введении в действие Земельного кодекса Российской Федерации», Федеральным законом от 06.10.2003 г. № 131-ФЗ «Об общих принципах организации местного самоуправления в Российской Федерации» Администрация муниципального образования Чукотский муниципальный район:

ПОСТАНОВЛЯЕТ:

1. Утвердить схему расположения земельного участка из межселенной территории Чукотского муниципального района, категория земель: земли сельскохозяйственного назначения, для ведения личного подсобного хозяйства, общей площадью 10000 кв.м примерно в 10000 м. на восток от ориентира мыс Пнаквын и 200 метров на восток от реки Нунамавааам, выполненную на кадастровом плане территории, в границах кадастрового квартала 87:08:010001, согласно приложения № 1 к настоящему постановлению.

2. Контроль за исполнением настоящего постановления возложить на Управление финансов, экономики и имущественных отношений муниципального образования Чукотский муниципальный район (А.А. Добриева).

3. Настоящее постановление вступает в силу с даты официального опубликования.

И.о. главы Администрации В.Г.Фирстов

Утверждена
постановлением Администрации муниципального образования Чукотский муниципальный район от 07.02.2017г. № 43

Схема расположения земельного участка или земельных участков на кадастровом плане территории

Условный номер земельного участка _____
Площадь земельного участка: 10000 кв.м.

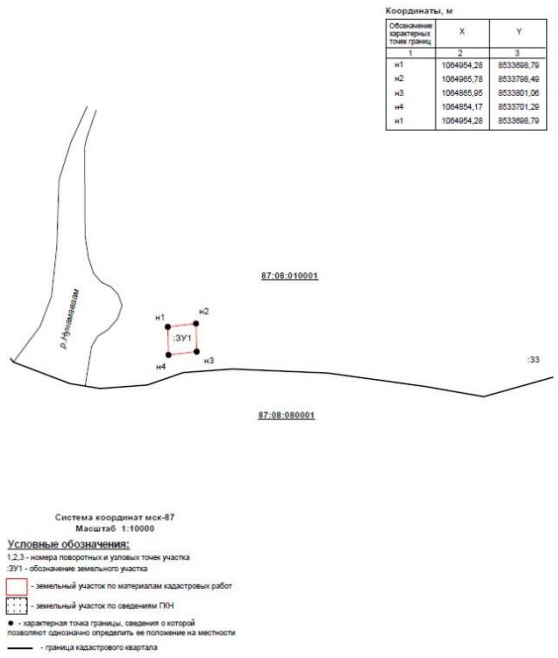

АДМИНИСТРАЦИЯ
МУНИЦИПАЛЬНОГО ОБРАЗОВАНИЯ
ЧУКОТСКИЙ МУНИЦИПАЛЬНЫЙ РАЙОН
ПОСТАНОВЛЕНИЕ

от 07.02.2017 г. № 44
с. Лаврентия
Об утверждении схемы расположения земельного участка для ведения личного подсобного хозяйства

Рассмотрев схему расположения земельного участка из межселенной территории Чукотского муниципального района, категория земель: земли сельскохозяйственного назначения, для ведения личного подсобного хозяйства, общей площадью 40000 кв.м. примерно в 9900 м. на восток от ориентира мыс Пнаквын и 100 метров на восток от реки Нунамавааам, выполненную на кадастровом плане территории, в границах кадастрового квартала 87:08:010001, руководствуясь ст.11.10. Земельного Кодекса РФ, Федеральным законом от 25.10.2001 г. № 137-ФЗ «О введении в действие Земельного кодекса Российской Федерации», Федеральным законом от 06.10.2003 г. № 131-ФЗ «Об общих принципах организации местного самоуправления в Российской Федерации» Администрация муниципального образования Чукотский муниципальный район:

ПОСТАНОВЛЯЕТ:

1. Утвердить схему расположения земельного участка из межселенной территории Чукотского муниципального района, категория земель: земли сельскохозяйственного назначения, для ведения личного подсобного хозяйства, общей площадью 40000 кв.м примерно в 9900 м. на восток от ориентира мыс Пнаквын и 100 метров на восток от реки Нунамавааам, выполненную на кадастровом плане территории, в границах кадастрового квартала 87:08:010001, согласно приложения № 1 к настоящему постановлению.

2. Контроль за исполнением настоящего постановления возложить на Управление финансов, экономики и имущественных отношений муниципального образования Чукотский муниципальный район (А.А. Добриева).

3. Настоящее постановление вступает в силу с даты официального опубликования.

И.о. главы Администрации В.Г.Фирстов

Утверждена
постановлением Администрации муниципального образования Чукотский муниципальный район от 07.02.2017г. № 44

Схема расположения земельного участка или земельных участков на кадастровом плане территории

Условный номер земельного участка _____
Площадь земельного участка: 40000 кв.м.

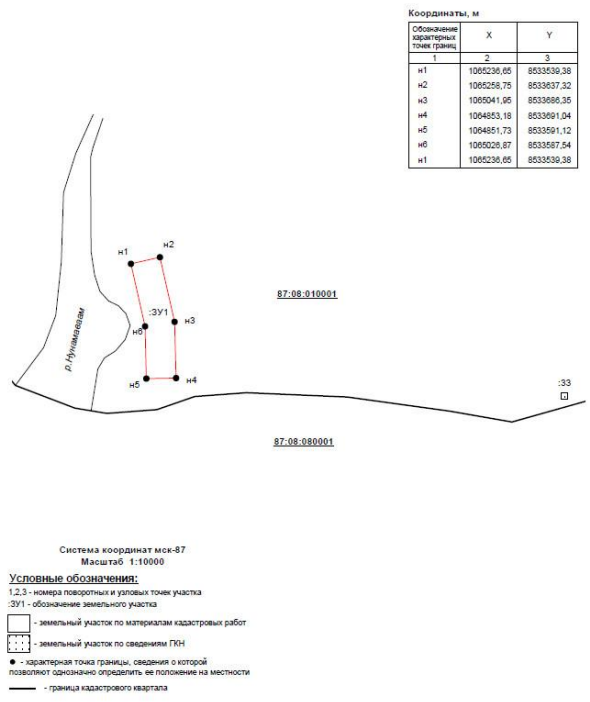

АДМИНИСТРАЦИЯ
МУНИЦИПАЛЬНОГО ОБРАЗОВАНИЯ
ЧУКОТСКИЙ МУНИЦИПАЛЬНЫЙ РАЙОН

РАСПОРЯЖЕНИЕ

от 07.02.2017 г. № 60-рз
с. Лаврентия
О совершении нотариальных действий на территории сельского поселения Лаврентия должностным лицом Администрации муниципального образования Чукотский муниципальный район

На основании статьи 37 Основ законодательства Российской Федерации о нотариате от 11 февраля 1993 г. № 4462-I, учитывая отсутствие на территории муниципального образования сельское поселение Лаврентия нотариуса и временного отсутствия главы местной администрации сельского поселения Лаврентия,

Издание подготовлено в Администрации муниципального образования Чукотский муниципальный район. Адрес: с. Лаврентия, ул. Советская,15. Тираж 16 экземпляров.

Учредитель «Информационного Вестника» - Совет депутатов муниципального образования Чукотский муниципальный район. Ответственный за выпуск – Д.М. Шостак

1. Наделить документоведа Администрации муниципального образования Чукотский муниципальный район Кабанцева Сергея Александровича на период с 08.02.2017 г. по 22.02.2017 г. правом совершать следующие нотариальные действия для лиц, зарегистрированных по месту жительства или месту пребывания в сельском поселении Лаврентия:

1) удостоверять завещания;

2) удостоверять доверенности;

3) принимать меры по охране наследственного имущества и в случае необходимости управлению им;

4) свидетельствовать верность копий документов и выписок из них;

5) свидетельствовать подлинность подписи на документах;

6) удостоверять сведения о лицах в случаях, предусмотренных законодательством Российской Федерации;

7) удостоверять факт нахождения гражданина в живых;

7.1) удостоверять тождественность собственноручной подписи инвалида по зрению, проживающего на территории соответствующего поселения или муниципального района, с факсимильным воспроизведением его собственноручной подписи;

8) удостоверять факт нахождения гражданина в определенном месте;

9) удостоверять тождественность гражданина с лицом, изображенным на фотографии;

10) удостоверять время предъявления документов;

11) удостоверять равнозначность электронного документа документу на бумажном носителе;

12) удостоверять равнозначность документа на бумажном носителе электронному документу.

2. Начальнику отдела делопроизводства и информационного обеспечения Управления по организационно-правовым вопросам Шостак Д.М. принять меры по информированию населения, проживающего на территории сельского поселения, о совершении должностным лицом, указанным в пункте 1 настоящего распоряжения, нотариальных действий, указанных в пункте 1 настоящего распоряжения.

3. Рекомендовать главе Администрации сельского поселения Лаврентия Кляун В.М. в срок до 08 февраля 2017 г. передать Кабанцеву С.А. документы, печати, штампы, журналы, необходимые для совершения нотариальных действий, указанных в пункте 1 настоящего распоряжения.

4. Отделу делопроизводства и информационного обеспечения Управления по организационно-правовым вопросам (Губерская О.В.) ознакомить с настоящим распоряжением Кабанцева С.А. и Шостак Д.М. под подпись.

И.о. главы Администрации В.Г. Фирстов

Издание подготовлено в Администрации муниципального образования Чукотский муниципальный район. Адрес: с. Лаврентия, ул. Советская,15. Тираж 16 экземпляров.

Учредитель «Информационного Вестника» - Совет депутатов муниципального образования Чукотский муниципальный район. Ответственный за выпуск – Д.М. Шостак